







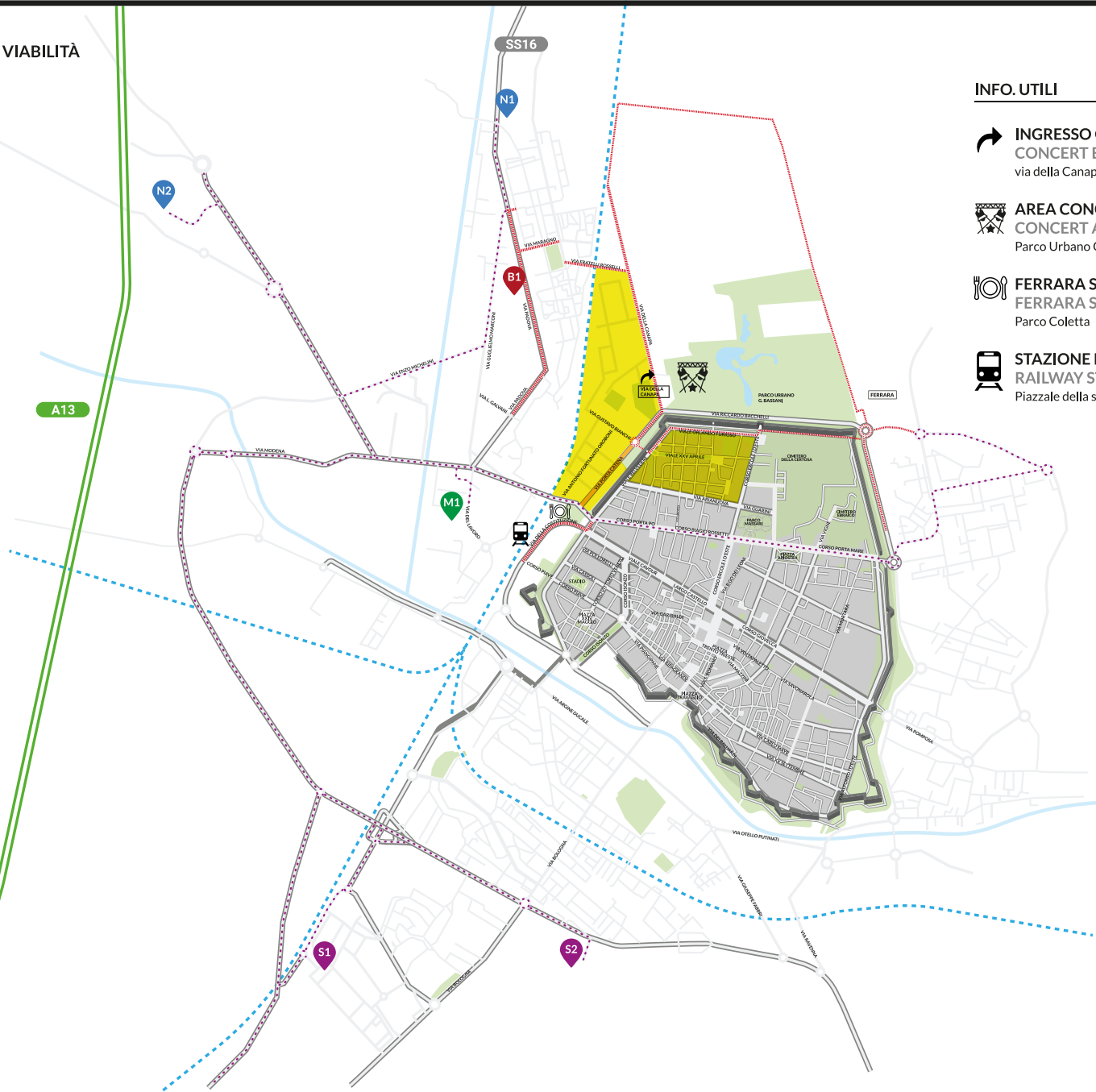


VIABILITÀ

-  VIABILITÀ CONSENTITA
TRAFFIC PERMITTED
-  AUTOSTRADA
HIGHWAY
-  FERROVIE DELLO STATO
RAILWAYS
-  ZONA ROSSA
RED ZONE
-  ZONA DESTINATA AL TRANSITO PEDONALE E DEI VEICOLI DEI RESIDENTI OVE COMPATIBILE
AREA DESTINED FOR PEDESTRIAN TRANSIT AND RESIDENT VEHICLES WHERE COMPATIBLE
-  ZONA DESTINATA AL SOLO TRANSITO DEI RESIDENTI E DEGLI OPERATORI DELLE ATTIVITÀ LAVORATIVE
AREA INTENDED FOR TRANSIT ONLY OF RESIDENTS AND OPERATORS OF WORKING ACTIVITIES

PARCHEGGI

-  **N1** PARCHEGGIO AUTO NORD
CAR PARKING NORD
Centro Diamante - via delle fiere
-  **N2** PARCHEGGIO AUTO NORD
CAR PARKING NORD
via G. B. Crema
-  **B1** PARCHEGGIO BUS
BUS PARKING
via Padova
-  **M1** PARCHEGGIO MOTO
MOTORCYCLE PARKING
via del Lavoro
-  **S1** PARCHEGGIO AUTO E CAMPER SUD
CAR AND CAMPER PARKING SUD
via della fiera
-  **S2** PARCHEGGIO AUTO SUD
CAR PARKING SUD
XXX
-  **PARCHEGGIO BICICLETTE**
BIKE PARKING
viale Belvedere
-  **STAZIONE FERROVIARIA**
RAILWAY STATION
Piazzale della stazione



INFO. UTILI

-  **INGRESSO CONCERTO**
CONCERT ENTRANCE
via della Canapa
-  **AREA CONCERTO**
CONCERT AREA
Parco Urbano G. Bassani
-  **FERRARA SPRINGSTEEN VILLAGE**
FERRARA SPRINGSTEEN VILLAGE
Parco Coletta
-  **STAZIONE FERROVIARIA**
RAILWAY STATION
Piazzale della stazione